







LVR -Projekt 08-06 "Der neue Weg"
 Modul: Obstweg Solingen
 - Planungsentwurf -

Legende

-  Obstwanderweg - Hauptroute
-  Obstwanderweg - Hauptroute (barrierearm)
-  Barrierearme Route
-  Abzweigungen
-  Verbindung Obstwanderweg Leichlingen
-  Infotafel (geplanter Standorte, inkl. 1 Alternativstandort, vorbehaltlich Eigentümer-zustimmung)

0 100 200 300 Meter

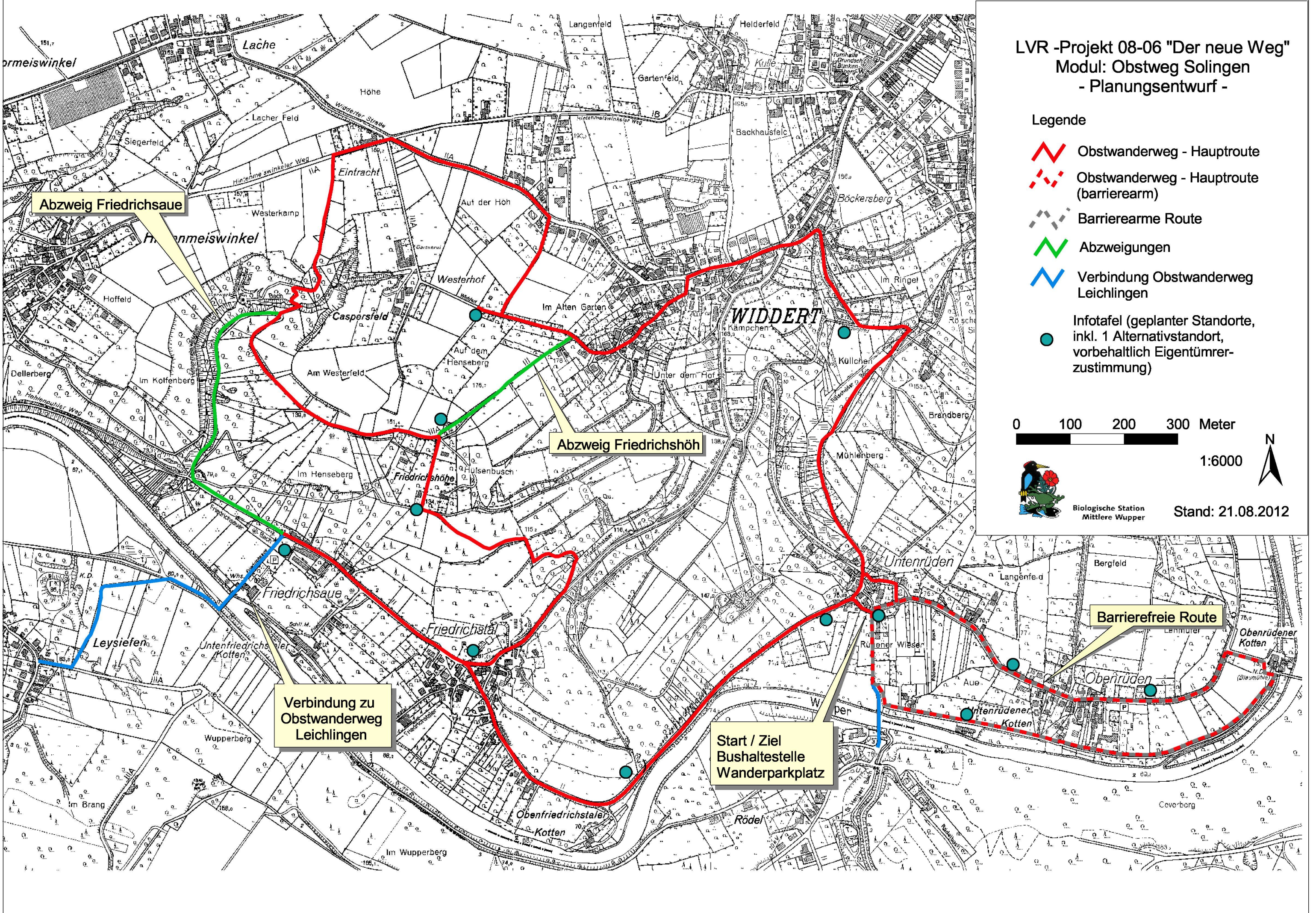


1:6000



Biologische Station
Mittlere Wupper

Stand: 21.08.2012



Abzweig Friedrichsau

Abzweig Friedrichshöh

Verbindung zu
Obstwanderweg
Leichlingen

Start / Ziel
Bushaltestelle
Wanderparkplatz

Barrierefreie Route